

Схема расположения земельного участка



Категория земель: *земли населенных пунктов*
 Вид разрешенного использования: *размещение гаражей для собственных нужд*

Масштаб 1:



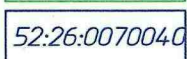
Условный номер земельного участка: :ЗУ1		
Площадь земельного участка: 30 кв.м		
Описание характерных точек		
№	X	Y
1	509709,29	2229682,59
2	509707,73	2229686,62
3	509701,25	2229684,12
4	509702,81	2229680,09
1	509709,29	2229682,59

Земельный участок в соответствии с Правилами землепользования и застройки города Кстово Кстовского района городского округа города Новгорода, расположен в зоне Т-1 - зона улично-дорожной сети. Предельные минимальные и максимальные размеры установлены и состав м.кв. и 40 м.кв. соответственно

частка на кадастровом плане территории



Условные обозначения:

-  :3У1 - границы образуемого земельного участка
-  - земельные участки, учтенные в ЕГРН
-  52:26:0070040 - кадастровый квартал

ЗАРЕГИСТРИРОВАНО
В КУМИ АНМО
ЗА № 322/25 01.09.2025

Утверждена

Постановлением
(наименование документа об утверждении, включая наименования
администрации
органов государственной власти или органов местного
Кстовского муниципального
самоуправления, принявших решение об утверждении схемы или
округа
подписавших соглашение о перераспределении земельных участков)

от 15.09.2025 № 2534

Наименование	Схема расположения земельного участка на кадастровом плане территории, по адресу: РФ, Нижегородская обл., г.о.г. Нижний Новгород, Кстовский р-н, г. Кстово, ул. Сутырина, в р-не ПГСК "Кариатида"		
Заказчик			
Схема подготовлена	ООО "Терра-строй"	2025 год	
Генеральный директор	Ларёнышев А.А.	Архивный номер СКПТ-50/2025	
Исполнитель	Ларёнышева И.О.	Лист	Листов
		1	1